



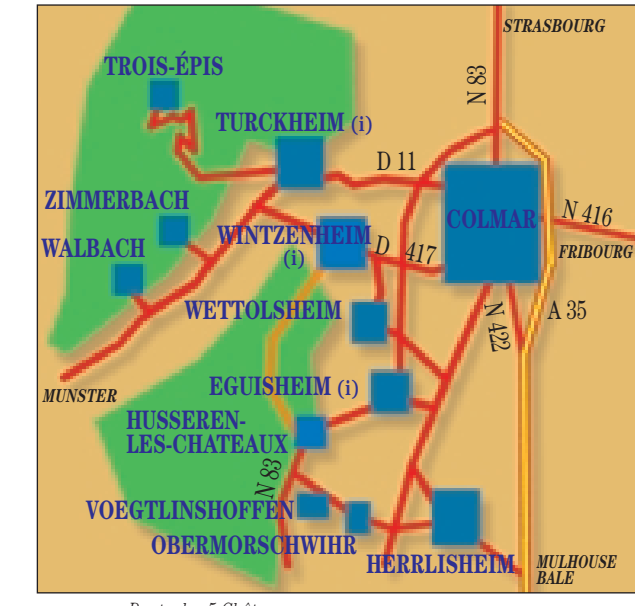
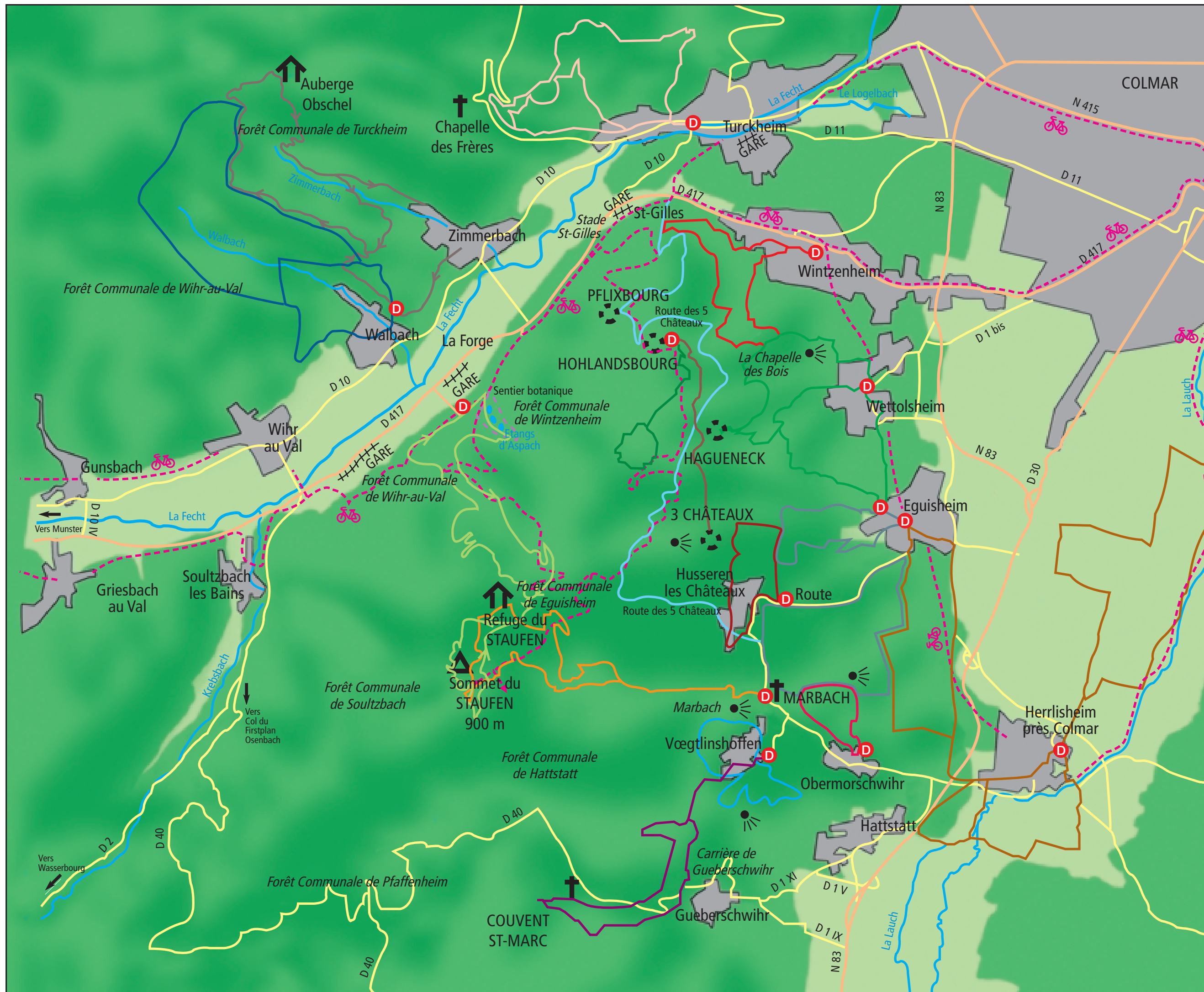
LEGENDE

Les sentiers circulaires "Vignoble et Plaine"

- Eguisheim
- Herrlisheim
- Husseren-les-Châteaux
- Obermorschwihr
- Walbach
- Voegtlinshoffen
- Turckheim
- Wettolsheim

Les randonnées et promenades en boucle

- Voegtlinshoffen
- Wintzenheim
- Chapelle des Bois
- Marbach - Staufen
- Wintzenheim
- Hohlandsbourg
- Zimmerbach - Walbach
- Wintzenheim - La Forge
- Sentier de l'écureuil (sentier découverte)
- Circuits VTT/Itinéraire cyclable
- Route des 5 Châteaux



S.I.V.O.M. du Canton de WINTZENHEIM
 3, rue Aloyse Meyer ■ 68920 WINTZENHEIM ■ Tél. 03 89 27 25 40 ■ Fax 03 89 27 33 63
 Internet : <http://www.sivom-wintzenheim.fr> ■ e-mail : secretariat@sivom-wintzenheim.fr

OFFICE DE TOURISME D'EGUISHEIM
 22, Grand'ruë ■ 68420 EGISHEIM ■ Tél. 03 89 23 40 33 ■ Fax 03 89 41 86 20
 Internet : <http://www.ot-eguisheim.fr> ■ e-mail : info@ot-eguisheim.fr

OFFICE DE TOURISME de TURCKHEIM
 Corps de Garde ■ 68230 TURCKHEIM ■ Tél. 03 89 27 38 44 ■ Fax 03 89 80 83 22
 Internet : <http://www.turckheim-alsace.com> ■ e-mail : ot.turckheim@tiscal.fr

INFORMATIONS TOURISTIQUES à la MAIRIE de WINTZENHEIM
 28, rue Clémenceau ■ 68920 WINTZENHEIM ■ Tél. 03 89 27 94 94 ■ Fax 03 89 27 94 95
 Internet : <http://www.wintzenheim.info> ■ e-mail : mairie@wintzenheim.info



Eguisheim Husseren-les-Châteaux

Départ : Ecole d'Eguisheim / Husseren-les-Châteaux
Parcours : Camping - Route du Vignoble - Husseren - Haertaecker descente Eguisheim - Sentier Viticole
Durée : 1h à 1h30
Distance : 4 km

Eguisheim, aussi appelé le “Berceau du vignoble alsacien” est appuyé à de douces collines plantées de vignes. Situé à une altitude de 210 m au cœur de l’Alsace, ce village viticole déploie 339 ha d’un vignoble réputé. Les romains y cultivaient déjà la vigne au IV^e siècle. La cité médiévale est construite en cercles concentriques autour de son Château fort où naquit en l’an 1002 le Pape St Léon IX. Elle possède un ensemble unique d’architecture civile et militaire du XV^e siècle. Grâce au sentier mis en place par l’Office de Tourisme, vous sillonnerez le vignoble des Grands Crus Eichberg et Pfersigberg. Des paysages féeriques s’offriront à vos yeux et d’une saison à l’autre vous serez saisi par un spectacle où le décor est en continuelle mutation. Husseren-les-Châteaux, point culminant de la route du Vin. Panorama unique sur le vignoble, la Plaine d’Alsace et la Forêt Noire, et jusqu’aux Alpes par temps très clair. Village à vocation viticole. Lieu idéal pour les vacances dans le calme. N’hésitez pas, lors de votre promenade, à visiter notre village. Husseren-les-Châteaux a également son sentier circulaire (départ entrée nord du village).

Pour plus de renseignements :
Cartes touristiques locales CV/IGN Top.25
- 3718 OT COLMAR KAYSERSBERG
- 3719 OT GRAND BALLON - MUNSTER
- 1/50000° COLMAR - MUNSTER
- Le guide du Club Vosgien (Volume 3)
- Email : www.clubvosgien.com



Wintzenheim - Chapelle des Bois - Saint-Gilles

Départ : Hôtel de Ville Wintzenheim.
Parcours : Baerenthal - Saint-Joseph
Chapelle des Bois Monument Meyer
Route des Cinq Châteaux
Saint-Gilles - Sentier du Katzenland - Wintzenheim
Durée : 2 heures
Distance : 6 km
Balisage : Croix bleue - losange - puis triangle rouge

Ce circuit traverse une partie du vignoble de Wintzenheim sur la colline du Rotenberg. Il offre de belles vues sur la plaine d'Alsace et la vallée de Munster.

Chapelle des Bois : Au sommet de la colline du Rotenberg (381 m) Chalet et mémorial de l'A.D.E.I.F.

Saint-Gilles : La ferme est un ancien prieuré du XIV^e siècle, lieu de pèlerinage jusqu'au XVIII^e siècle.

Chalet du Club Vosgien de Wintzenheim.

Hohlandsbourg - Rocher Turenne

Départ : route des Cinq Châteaux - parking du Krappenfels Hohlandsbourg.
Parcours : Hohlandsbourg (650 m) - Fontaine de la Dame - Rocher Turenne - Repos des Chasseurs - Château du Hohlandsbourg - Parking
Durée : 1h30
Distance : 5 km
Balisage : Croix bleue - losange - puis triangle rouge, rectangle jaune


Facile et belle promenade sur le massif du Hohlandsbourg. Il est possible de pousser jusqu’aux Trois Châteaux d'Eguisheim (+ 1h aller/retour).
Rocher Turenne : D’après la légende, le Maréchal Turenne est passé par là, la veille de la fameuse bataille de Turckheim (1675).
Repos des Chasseurs : Site aménagé au début du siècle par les industriels Herzog de Logelbach (étangs, bancs, ruine d’un édifice).
Hohlandsbourg (650 m) : Château restauré, ancien fief des Habsbourg construit vers 1280.

Wettolsheim ... Eguisheim

Départ : Place de la Mairie.
Parcours : Eglise - Vestiges Romains - Chapelle des Bois
Ste Gertrude - Hagueneck
Wettolsheim par la route du Kirschacker
Durée : 1h30
Distance : 5 km

Les 2 circuits circulaires de Wettolsheim permettent de découvrir cette localité typiquement viticole qui est la 1^{er} commune viticole du département. Sa curiosité, la “Grotte de Lourdes” réplique exacte de la grotte de Massabielle. Vous pourrez admirer le vignoble avec vue sur la plaine d'Alsace depuis le Château du Hagueneck. Pour le circuit le plus court, le Grand Cru Steingrubler et pour le circuit le plus long, le Grand Cru Hengst et les ruines d’un site Romain implanté dans le vignoble.

A greffer sur circuit 1 (+ 3 km)
Départ : Place de la Mairie ou Eguisheim (camping).
Parcours : Eglise - Vestiges Romains - Chapelle des Bois
Ste Gertrude - Hagueneck - Eguisheim - Wettolsheim
Durée : 2h à 2h30 de marche
Distance : Circuit 1 + 2 = 8 km ou n° 2 seul = 1h30




Wintzenheim - La Forge

Départ : Parking de la gare à l’entrée de La Forge ou près de la Maison Forestière
Parcours : La Forge - Maison Forestière Aspach - Refuge du Staufen (722 m disque rouge) - Sommet du Staufen (rectangle jaune) - Col de Marbach - Retour au refuge (disque rouge) - Erschlecht - Croix des bûcherons - MF Aspach
Durée : 3h30
Distance : 10 km
Denivelé : 550 m
Balisage : disque rouge - rectangle jaune - disque rouge et bleu

Très belle promenade, mais assez difficile de par son dénivelé. Sites variés et sauvages.
Le Staufen : Très beau point de vue du sommet sur toutes les Hautes Vosges et la plaine d’Alsace. Sur son versant Sud, flore intéressante.

Vallon d’Aspach : Trois étangs contournés par un intéressant sentier botanique



Turckheim

Deux circuits circulaires de 1h30 et 2h00 :
Départ monument Turenne érigé en la mémoire de la bataille de Turckheim en 1675 et gagnée par Turenne contre Frédéric Guillaume de Brandebourg.
Passage devant la cave vinicole de Turckheim avec ses vins réputés du Brand.
Traversée du vignoble Schechtenhardt.
Montée vers le Frauenberg par la forêt communale.
L’ancien tramway Turckheim-Trois Epis passait par le Carrefour des Pèlerins et l’on peut voir encore le tracé qui rejoint le lotissement Hunabuhl.
Descente vers la chapelle St Wendelin, traversée du vignoble Kirchberg et Eichberg pour arriver à la cave et au départ.

Walbach - Zimmerbach

Parcours : Walbach - Maison Forestière (chevalet bleu)
Roche du Corbeau (disque bleu) - Obschel (750 m - auberge) - Chapelle des Frères (croix bleue) - Walbach (chevalet jaune et bleu) ou Zimmerbach (croix bleue)
Walbach (par D11 et vignoble)
Durée : 3h
Distance : 8 à 10 km
Dénivelé : 400 m

Très belle promenade dans les forêts sur le flanc du massif du Hohnach. Elle permet de découvrir les pittoresques villages de Walbach avec son château du XVI^e siècle et Zimmerbach.

Obermorschwihr - Marbach

Départ : Centre Biecheler - Marbach - Commune d’Obermorschwihr
Parcours : Marbach - Bumatt - Refuge du Staufen
Col de Marbach - Marbach
Durée : 3 heures
Denivelé : 300 m
Distance : 10 km
Balisage : triangle jaune - disque rouge

Très belle promenade alliant les découvertes historiques et les beaux paysages sur la plaine d’Alsace.

Marbach (406 m) : Vestiges intéressants de l’ancienne abbaye - Beau narthex (1150). La célèbre abbaye a été fondée en 1089. Le manuscrit du Guta-Sintram y a été écrit en 1154.

Bumatt (530 m) : Zone humide dans un cirque verdoyant très pittoresque

Refuge du Staufen (720 m) : entretenu par le Club Vosgien de Wintzenheim et ouvert toute l’année.

Autre circuit : Sentier circulaire dans le vignoble. Départ au centre du village.

Wintzenheim - Le Sentier de l’Ecureuil

Le sentier de l’écureuil relie le parking des Trois-Châteaux à celui du Hohlandsbourg. Les caractéristiques du parcours permettent au promeneur de marcher sans difficultés et en toute quiétude.

Longueur total du sentier principal : 3 200 m.
Une promenade aller-retour représente donc 6 400 m de trajet, soit 2 à 3 heures de marche.

Prévu pour de la promenade facile, ce circuit permet une promenade aisée ne présentant pas de difficultés particulières, pas de pentes abruptes, de forts dénivelés et d’obstacles à la marche. Il ne présente aucun risque d’égarement et donne confiance au promeneur en lui ôtant toute crainte de se perdre.

La durée de parcours est raisonnable, la qualité du sentier permet aux personnes à mobilité réduite (petits enfants, personnes âgées ou handicapées) de se promener, ne serait-ce que sur un tronçon appréciable du parcours. Enfin, le sentier dispose de points d’arrêt pour le repos et pour la présentation pédagogique de thèmes relatifs aux milieux traversés.

Walbach

Deux circuits conduisent à travers le vignoble et la forêt, bien à l’ombre durant les grandes chaleurs.
• Un circuit de 7 km environ, soit 2 heures de marche et 200 m de dénivelé ☺ .
• Un circuit de 12 km, soit 4 heures de marche et 350 m de dénivelé ▲.

Les deux circuits prennent leur départ sur le parking derrière l’église – salle polyvalente direction Gisbelbukel à peine à 200 m des dernières maisons. La Grotte de Lourdes implantée dans une ancienne carrière réalisée dans les années 59-60. Puis les circuits traversent le vignoble du Gisbel et du Fronthal pour aboutir dans la forêt, direction la petite chapelle. L’endroit permet une belle vue sur le village. La suite conduit au Sonnenburg, un chemin en légère pente facilite l’approche du chêne de la Vierge. Dans la continuité, on trouve la maison forestière, une légère montée fait gravir la croisée du Welsehpfad, sentier qui relie Walbach à Labaroche. A quelques centaines de mètres, la forêt fait place au vignoble du Neuberg avec une magnifique vue sur la plaine. Par la suite, la vigne reprend à nouveau sa place. La dernière étape le Bergacker avec sa croix datée de 1768 et avec à vos pieds le village avec son miroir dit le château. La rue du 5 février conduit place de la mairie. Ainsi se termine cette escapade à travers le vignoble et la forêt de Walbach.

Herrlisheim

Durée : 1h45
Distance : circuit a (nord) = 6 km 3/4h à 1h
circuit b (sud) = 3 km
A pied ou à vélo
Possibilité de coupler les 2 circuits (9 km = 2h30 à 3h)

Situé à 7 km au sud de Colmar, à une altitude de 192 m, Herrlisheim compte 1700 habitants. Avec les Seigneurs de Hattstatt, propriétaires de la ville et du Château, aujourd’hui en ruine (du XIII^e au XVI^e siècle) puis les Barons de Schauenbourg, la commune a connu de très nombreuses guerres. Il subsiste pourtant l’église avec son clocher du XIII^e siècle et sa tour fortifiée bien conservée qui faisait partie des remparts. Le ban de la commune au pied des collines sous vosgienne occupe 200 ha de vignes, 400 ha de terres en plaine, ce qui a permis de proposer 2 circuits jusqu’aux communes voisines à travers le vignoble, le troisième sur les berges de la rivière Lauch jusqu’à Colmar, ou une riche faune et flore accueille le promeneur.

Sentiers circulaires “Vignoble et Plaine”

● **Sentiers d’EGUISHEIM**

Venez découvrir et sillonner le vignoble d'Eguisheim en empruntant des chemins dominés par les 3 Châteaux d'Eguisheim et surplombant la Plaine du Rhin. Des paysages féériques s’offriront à vos yeux et, d’une saison à l’autre, vous serez saisis par un horizon aux contours en continuelle mutation. Au retour, une dégustation de nos grands crus Eichberg et Pfersigberg s’impose.
Départ camping

● **Sentiers de HERRLISHEIM**

Trois circuits vraiment différents partent de la Poste de Herrlisheim. Le premier emprunte les chemins au pied des collines sous-vosgiennes avec l’Elsbourg. Le deuxième passe à travers le vignoble jusqu’à Eguisheim. Le dernier longe la rivière Lauch jusqu’aux portes de Colmar. De par leurs variétés, ils répondent aux aspirations des promeneurs, touristes, autochtones.
Départ Poste

● **Sentiers de HUSSEREN-LES-CHATEAUX**

1h30 de promenade à travers son vignoble prestigieux très connu pour ses grands crus Pfersigberg et Eichberg. En lisière de forêt, un panorama unique sur la Plaine d’Alsace. Profitez de votre passage pour visiter notre village où nos viticulteurs sont prêts à vous accueillir.
Départ Entrée Nord

● **Sentiers d’OBERMORSCHWIHR**

En 1h30, ce sentier vous donnera l’occasion de découvrir le vignoble du Bildstoeckle, sur des sols argilo-calcaires exposés au sud. De nombreux points de vue sur la plaine, Colmar, la Forêt-Noire. Vers le nord, on distingue la silhouette du Haut-Koenigsbourg. A l’ouest, les carrières de grès dominant les bâtiments de l’ancienne abbaye de Marbach.

Départ Mairie

● **Sentiers de VOEGLINSHOFFEN**
La première qualité de ce sentier est sa diversité, il sillonne en premier lieu le vignoble du Grand Cru Hatschbourg, traverse le grand terroir qu’est le Hagelberg, tout en passant devant une petite chapelle, en offrant un panorama vraiment exceptionnel. Il entre alors dans les lisières de forêt et offre un contact très intéressant avec la flore spécifique. Cette promenade s’effectue en 2 heures.
Départ Mairie

● **Sentiers de WETTOLSHEIM**
Wettolsheim propose des circuits pédestres d’une durée de 2h30 à 4h où trois possibilités vous sont offertes. Ces circuits vous permettent de découvrir le vignoble avec sa vue imprenable sur la Plaine d’Alsace. Ainsi, vous pourrez découvrir les grands crus “Steingrubler” et “Hengst”. En traversant la forêt, vous ferez des haltes agréables au Château du Hagueneck ou encore dans le magnifique site de la Chapelle des Bois. A Wettolsheim, n’oubliez pas la curiosité de la Grotte de Lourdes, réplique de la Grotte de Massabielle.
Départ dépôt incendie

Voegtlinshoffen - Langenberg Couvent Saint Marc

Départ : Place du village Voegtlinshoffen.
Parcours : Langenberg - Couvent Saint Marc - Maison Forestière
Saint Marc - Auberge - Carrières de Gueberschwihr
Voegtlinshoffen.

Durée : 3 heures
Distance : 10 km
Balisage : losange bleu - rouge - puis bleu à nouveau

Belle promenade qui permet de découvrir tour à tour le village viticole de Voegtlinshoffen, les anciennes carrières de grès et la vallée de Saint Marc avec son couvent.

Langenberg : Ferme sur un grand pâturage à l’emplacement d’un ancien village disparu au XV^e siècle.

Couvent Saint Marc : D’origine mérovingienne, reconstruit par le pape Léon IX, puis détruit par les Armagnacs. Bâtiments actuels (1760-1762).

Carrière de grès : Un décor étrange et pittoresque.

Autre promenade : Sentier circulaire “Terroirs et lisières de forêts”.

La première qualité de ce sentier est sa diversité ; il sillonne en premier lieu le vignoble du Grand Cru Hatschbourg, traverse le grand terroir qu’est le Hagelberg, tout en passant devant une petite chapelle, en offrant un panorama vraiment exceptionnel. Il entre alors dans les lisières de forêt et offre un contact très intéressant avec une flore spécifique.



Sentiers VTT

Sur les chemins de plus de 2 m de large, interdit sur les sentiers
Possibilité de belles promenades sur chemins forestiers (souvent balisés)

Massif des châteaux et du Staufen :
Départ : Wintzenheim - St-Gilles - La Forge - Marbach

Massif du Hohnack - Trois Epis :
Départ : Turckheim - Zimmerbach - Walbach
Vignoble et Plaine : sentiers circulaires d’Herrlisheim et d’Eguisheim



Itinéraires cyclables

A partir de Turckheim - Wettolsheim - Wintzenheim - Herrlisheim - Eguisheim. Parcours fléchés.